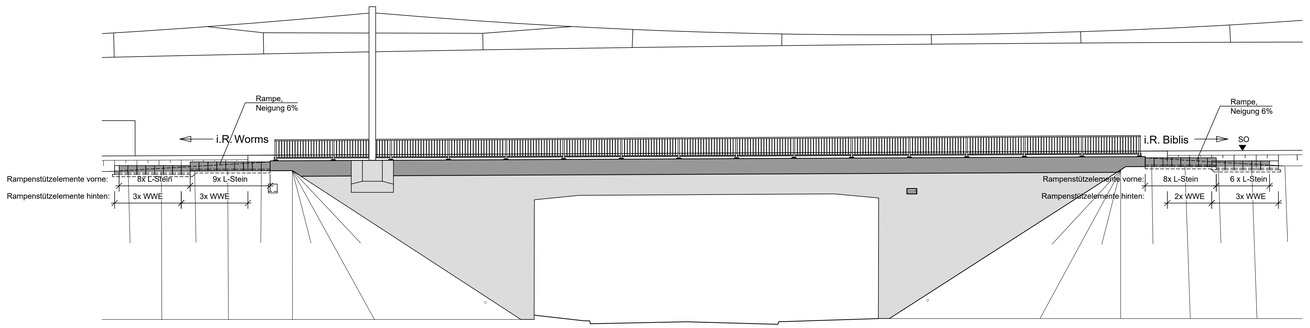
Ansicht
M. 1:100



Legende:

Bestand
Neubau/Änderung

Betonsichtflächen in SB 2 gem. DBV

Bauteil	Art
Gesimskappen	glatte Schalung, Oberseite Besenstrich
Rahmendecke	(Brettschalung, gehobelt, waagrechter Verlauf, längs)
Rahmenwände, Flügelwände	(Brettschalung, gehobelt, senkrechter Verlauf)

Falls nicht anders dargestellt alle sichtbaren Kanten 1,5/1,5 cm brechen.

HGW BS-A = Außergewöhnlicher Höchstgrundwasserstand
HGW BS-P = Permanenter Höchstgrundwasserstand

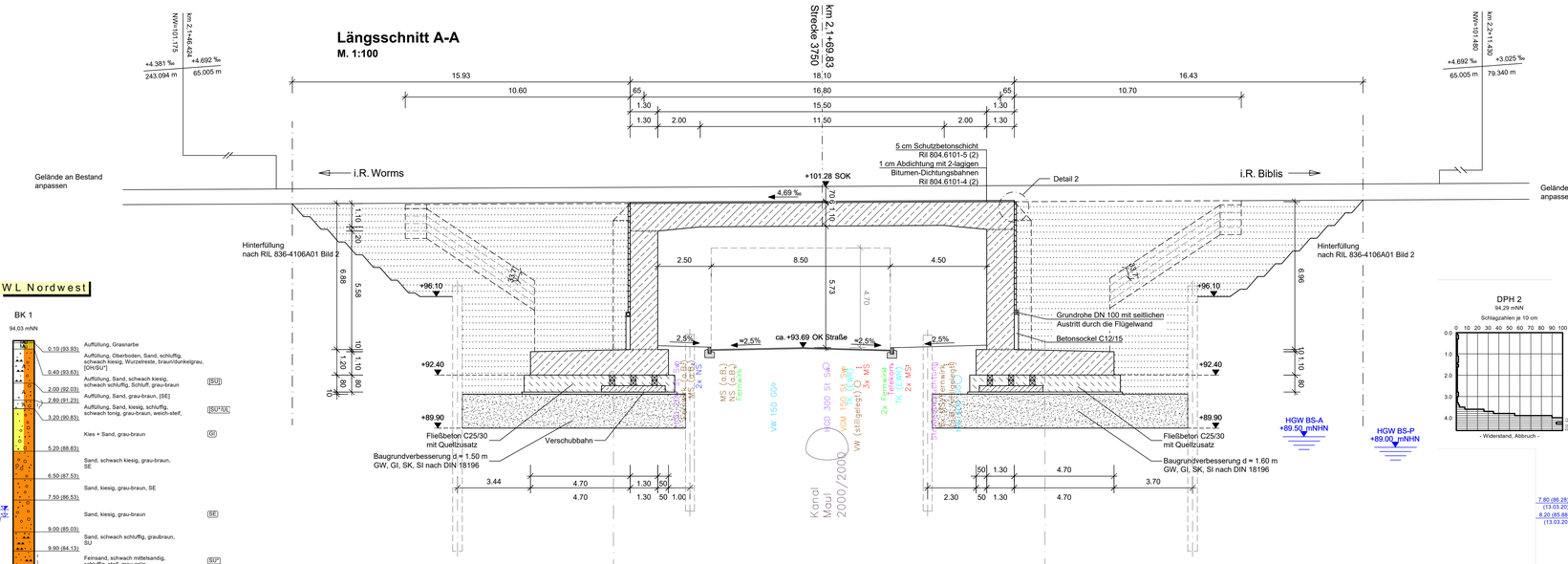
Schutzerdung für das Bauwerk gem. Ril 804.1101, 997.0223 und 954

Darstellung der Boden- und Gesteinsarten in den Schichtenprofilen der Bodenaufschlüsse entsprechend dem geotechnischen Gutachten der IBES Baugrundinstitut GmbH, Stand 14.05.2020.


Rampenstützelemente

Bezeichnung	H x L X B
Winkelstützwandelement (WWE)	40x100x60
L-Stein	40x40x40
10cm Sauberkeitsschicht unter alle Elemente	


Längsschnitt A-A
M. 1:100



W L Nordwest



W L Südost



Baustoffkennwerte

Bauteil	Beton	Expositions-klasse	Feuchtig-keitsklasse	D_{max}	Spann-stahl	Beton-stahl	Stahl
Geländer	---	---	---	---	---	---	S235JR
Kappen	C 30/37	XC4, XD1, XF2	WA	32	---	B500B	---
Überbau	C 30/37	XC4, XD1, XF2	WA	32	---	B500B	---
Flügel	C 30/37	XC4, XD1, XF2	WA	32	---	B500B	---
Rahmenwand	C 30/37	XC4, XD1, XF2	WA	32	---	B500B	---
Sauberkeitsschicht	C12/15	X0	WF	32	---	---	---
Vorspannung	~~längs~~ σ_{zul}				~~quer~~ σ_{zul}		

Mindestluftporengehalt nach ZTV-ING 3-1, Tab. 3.1.1 max. w/z-Wert 0,50 nach ZTV-ING 3-1

~~...~~ nicht zutreffendes streichen

Bodenkennwerte

Bauteil	γ	φ'	δ	E_{alt}, E_V	tg δ	zul. σ_S	c'	τ
	kN/m^3	°	°	---	---	kN/m^2	kN/m^2	kN/m^2
Gründung	siehe geotechnisches Gutachten vom 14.05.2021							
Hinterfüllung	20	30	2/3 φ'	---	---	---	0	---

Angaben zum Grundwasser: Betonaggressivität: nicht angreifend

Geometrische Daten

Gesamtlänge zw. Endauflager	16.80 m
Stützweite	16.80 m
Lichte Weite	15.50 m
Lichte Höhe / Brückenunterkante	≥ 4.70 m
Kreuzungswinkel in Gon	100 gon (Str 3570)
Breite zw. den Geländern	10.88 m
Fahrbahnquerschnitt	zweigleisig 8.40 m
Brückenfläche	ca. 205 m²

Bauwerksdaten

Bauart	Stahlbeton Halbrahmen
Einwirkung, Verkehrslast	DIN EN 1991-2 in Verbindung mit Ril 804
Verkehrskategorie	Eisenbahn
Verkehrsart	mit Elektrifizierung
Streckenstandard	R120
Streckenklasse	D4
Bemessungslebensdauer	100 Jahre
Entwurfsgeschwindigkeit	Ve ≤ 100 km/h
Eisenbahnspezifische Lasten	LM 71, SW/0, α = 1.21
Erdbebenzone	Zone 1, S-B

Endgültige Abmessungen nach statischen, konstruktiven und wirtschaftlichen Erfordernissen.

Index	Änderungen bzw. Ergänzungen	Name:	Datum:
b	Einarbeitung weiterer Leistungsumfänge	Araby	29.05.2026
a	Übernahme Planung Obermeyer	Araby	29.05.2026

Prüfvermerke

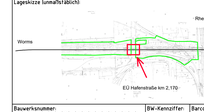
die Übereinstimmung der Zeichnung mit der Ausführung bestätigt:
für den Auftragnehmer:
Grf, Datum, Name in Druckbuchstaben, Unterschrift
für die DB ...
Grf, Datum, Name in Druckbuchstaben, Unterschrift
Ingenieurabteilung geprüft Benannte Stelle/, Name
Grf, Datum, Name in Druckbuchstaben, Unterschrift — geprüft
Qualitätssicherung ...
Grf, Datum, Name in Druckbuchstaben, Unterschrift — geprüft
Eisenbahn-Bundesamt
gleichgestellt mit Prüfexemplaren
Grf, Datum, Name in Druckbuchstaben, Unterschrift

Freigabe zur ... Prüfung
Grf, Datum, Name in Druckbuchstaben, Unterschrift
Prüfingenieur

DB InfraGO
Freigabe der Ausführungsunterlagen
☐ mit Regelungen durch den BVB
Freigabe-Nr.: ...
Grf, Datum, Name in Druckbuchstaben, Unterschrift (BVB)
Genehmigung zur Bauausführung
Grf, Datum, Name in Druckbuchstaben, Unterschrift

Bauherr:	Projektleitung:	Planung	Auftragnehmer (AN):
DB InfraGO AG Anlagen- und Instandhaltungsmanagement Netz Freiburg (I.IA-SW-N-FBU) Wilhelmstraße 1a-c 79098 Freiburg im Breisgau	DB InfraGO AG Regionalbereich Südwest Projekte Freiburg-KIB 1 (I.II-SW-F-K) Schwarzwaldstraße 82 76137 Karlsruhe	bsi Ingenieurgesellschaft mbH Bereich Brücke Alte 23 01309 Dresden +49 351 31895-0	
Grf, Datum, Unterschrift	Grf, Datum, Unterschrift	Grf, Datum, Unterschrift	Grf, Datum, Unterschrift

Lageskizze (unmaßstäblich)



Bauwerksnummer: 3|5|7|0|●|0|2|●|1|0|7|●|3|4|3|1|0|0		BW-Kennziffer: 1614	Barcodenummer:
Strecke: 3570	Streckenabschnitt: Worms – Biblis		Entwurfsgeschwindigkeit: 100 km/h
			Kilometer: 2,170

1:100	Erstellt	05/2026	Araby
	Geprüft	05/2026	Rücher
LPH 6	Freigegeben	05/2026	Simchen

Datum	Name
de	

Projektnummer DB: G. 016264.155
BIM-Datenordnung:
Planzeichen: lbbu
Planart: Ausschreibungsunterlage
Höhen- und Koordinatensystem: DHHN92, DB-REF
Einwirkungen Eisenbahn: LM 71, SW/0, α = 1,21

Erneuerung der EÜ Hafenstraße
Bauwerksübersichtsplan Teil 1
Ansicht, Längsschnitt

401 | b

17.07.2026 10:58:51
G:\016264\03\02\Ausschreibung\00 Unterlagen für Ausschreibung\ on DB\Anlage 3.3 Planunterlagen\00 Plan\01 dwg\01 - Bauwerksübersichtsplan Teil 1.dwg